

(6) 津波

ア. 2024年8月8日16時42分 日向灘の地震 (M7.1)

この地震により、宮崎県の宮崎港（国土交通省港湾局）で最大51cmの津波を観測したほか、千葉県から鹿児島県にかけて津波を観測した。なお、気象庁は、この地震に伴い、高知県、愛媛県宇和海沿岸、大分県豊後水道沿岸、宮崎県、鹿児島県東部及び種子島・屋久島地方に津波注意報を発表した。

表6-1 津波観測値

都道府県	観測点名	所属	第一波	最大波	
			到達時刻	発現時刻	高さ (cm)
千葉県	館山市布良	気象庁	08日 --:--	08日 19:53	6
東京都	父島二見	気象庁	08日 18:--	08日 20:10	6
和歌山県	那智勝浦町浦神	気象庁	08日 --:--	08日 18:46	5
	串本町袋港	気象庁	08日 17:40	08日 19:00	11
徳島県	徳島由岐	気象庁	08日 17:43	08日 18:15	6
愛媛県	宇和島	気象庁	08日 --:--	08日 20:26	7
高知県	室戸市室戸岬	気象庁	08日 17:27	08日 17:42	13
	高知	気象庁	08日 17:--	08日 20:28	7
	土佐清水	気象庁	08日 17:16	08日 17:45	25
	中土佐町久礼港	国土地理院	08日 17:--	08日 19:32	4
大分県	佐伯市松浦	気象庁	08日 --:--	08日 19:47	5
宮崎県	日向市細島	宮崎県	08日 17:07	08日 19:08	17
	日南市油津	気象庁	08日 16:--	08日 17:23	40
	宮崎港	国土交通省港湾局	08日 17:06	08日 19:19	51
鹿児島県	南大隅町大泊	海上保安庁	08日 17:27	08日 17:48	15
	志布志港	国土交通省港湾局	08日 17:11	08日 17:25	17
	種子島西之表	海上保安庁	08日 17:--	08日 18:53	10
	種子島熊野	気象庁	08日 17:16	08日 18:24	18
	奄美市小湊	気象庁	08日 17:--	08日 19:21	7
	枕崎	気象庁	08日 --:--	08日 19:03	18

—は値が決定できないことを示す。
 ※観測値は後日の精査により変更される場合がある。
 ※所属機関の観測波形データをもとに気象庁が検出した値。

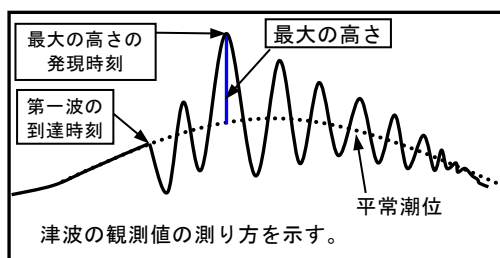


図6-1 津波の測り方の模式

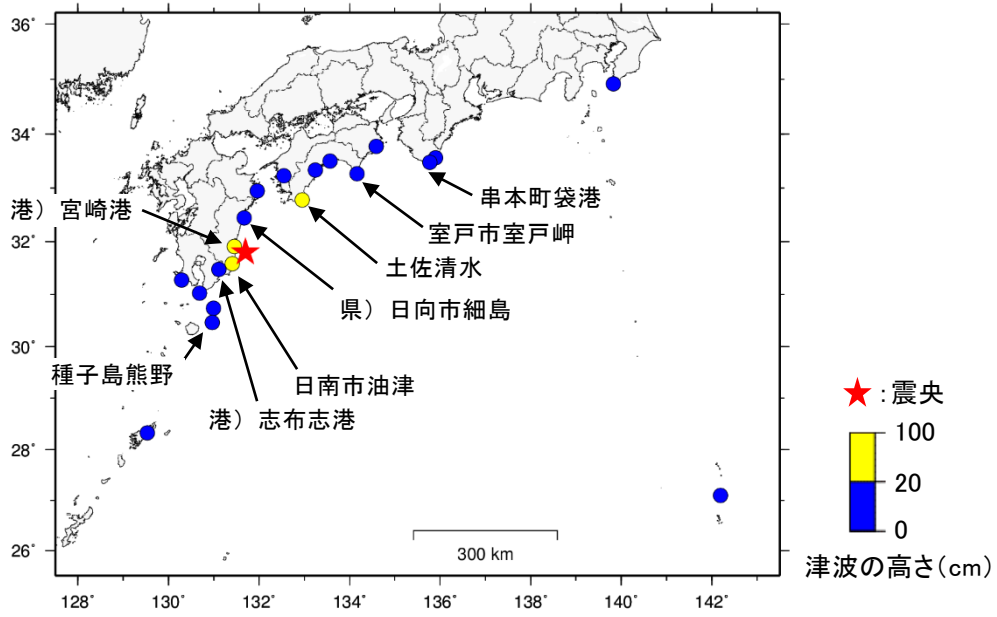


図 6-2 津波を観測した地点
 ※ 県) は宮崎県、港) は国土交通省港湾局の所属であることを表す。

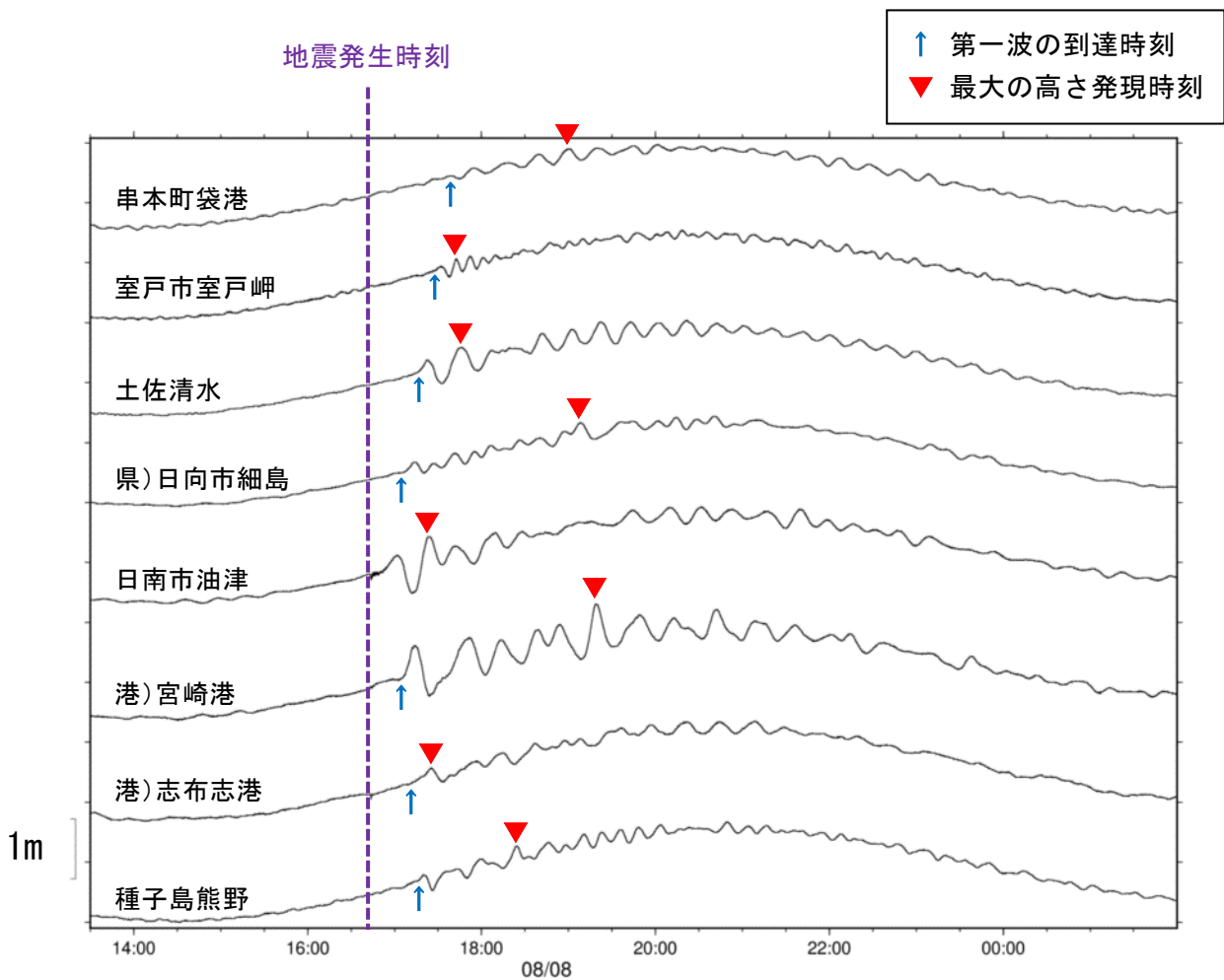


図 6-3 津波波形
 ※ 県) は宮崎県、港) は国土交通省港湾局の所属であることを表す。